

2017 年度

原国家测绘地理信息局

部门决算

目 录

第一部分 原国家测绘地理信息局概况	1
一、部门职责.....	2
二、机构设置.....	3
第二部分 2017 年度部门决算表	6
一、收入支出决算总表.....	7
二、收入决算表.....	8
三、支出决算表.....	11
四、财政拨款收入支出决算总表.....	14
五、一般公共预算财政拨款支出决算表.....	15
六、一般公共预算财政拨款基本支出决算表.....	18
七、一般公共预算财政拨款“三公”经费支出决算表.....	20
八、政府性基金预算财政拨款收入支出决算表.....	21
第三部分 2017 年度部门决算情况说明	22
一、收入支出决算总体情况说明.....	23
二、收入决算情况说明.....	24
三、支出决算情况说明.....	25
四、财政拨款收入支出决算总体情况说明.....	26
五、一般公共预算财政拨款支出决算情况说明.....	27
六、一般公共预算财政拨款基本支出决算情况说明.....	33
七、一般公共预算财政拨款“三公”经费支出决算情况说明.....	33
八、预算绩效情况说明.....	36
九、其他重要事项情况说明.....	43
第四部分 名词解释	44

第一部分 原国家测绘地理信息局概况

一、部门职能

（一）起草测绘法律法规和部门规章草案，拟定测绘事业发展规划，会同有关部门拟订全国基础测绘规划，拟订测绘行业管理政策、技术标准并监督实施。

（二）负责基础测绘、国界线测绘、行政区域界线测绘、地籍测绘和其他全国性或重大测绘项目的组织和管理工作，建立健全和管理国家测绘基准和测量控制系统。

（三）拟订地籍测绘规划、技术标准和规范，确认地籍测绘成果。

（四）承担规范测绘市场秩序的责任。负责测绘资质资格管理工作，监督管理测绘成果质量和地理信息获取与应用等测绘活动，组织协调地理信息安全监管工作，审批对外提供测绘成果和外国组织、个人来华测绘。组织查处全国性或重大测绘违法案件。

（五）承担组织提供测绘公共服务和应急保障的责任。组织、指导基础地理信息社会化服务，审核并根据授权公布重要地理信息数据。

（六）负责管理国家基础测绘成果，指导、监督各类测绘成果的管理和全国测量标志的保护，拟订测绘成果汇交制度并监督实施。

（七）承担地图管理的责任。监督管理地图市场，管理地图编制工作，审查向社会公开的地图，管理并核准地名在地图上的表示，与有关部门共同拟定中华人民共和国地图的国界线标准样图。

（八）负责测绘科技创新相关工作，指导测绘基础研究、重大测绘科技攻关以及科技推广和成果转化，开展测绘对外合作与交流。

（九）承办国务院及国土资源部交办的其他事项。

二、机构设置

根据部门决算编报要求，纳入原国家测绘地理信息局 2017 年度部门决算编报范围的预算单位共 61 个，包括原国家测绘地理信息局本级和 18 个二级预算单位以及二级预算单位所属的 46 个三级预算单位。

纳入原国家测绘地理信息局 2017 年度部门决算编制范围的原国家测绘地理信息局本级及所属预算单位详细情况见下表：

序号	单位名称
1	原国家测绘地理信息局（本级）
2	国家测绘地理信息局机关服务中心
3	国家基础地理信息中心
4	国家测绘地理信息局地图技术审查中心
5	国家测绘地理信息局管理信息中心
6	中国测绘科学研究院
7	中国测绘学会
8	中国测绘宣传中心
9	国家测绘地理信息局北戴河休养院
10	黑龙江测绘地理信息局（本级）
11	国家测绘地理信息局第二航测遥感院
12	国家测绘地理信息局经济管理科学研究所
13	黑龙江测绘计量仪器检定站
14	国家测绘地理信息局黑龙江测绘产品质量监督检验站
15	国家测绘地理信息局黑龙江基础地理信息中心
16	国家测绘地理信息局第二大地测量队
17	国家测绘地理信息局第三地形测量队
18	国家测绘地理信息局第四地形测量队
19	黑龙江地理信息工程院

序号	单位名称
20	黑龙江测绘地理信息局教育中心
21	黑龙江测绘地理信息局后勤管理中心
22	黑龙江测绘地理信息局劳动服务管理中心
23	国家测绘地理信息局第二地理信息制图院
24	陕西测绘地理信息局（本级）
25	陕西测绘地理信息局劳动就业服务中心
26	国家测绘地理信息局第二地形测量队
27	国家测绘地理信息局陕西基础地理信息中心
28	国家测绘地理信息局大地测量数据处理中心
29	国家测绘地理信息局第一航测遥感院
30	国家测绘地理信息局第一地形测量队
31	国家测绘地理信息局测绘标准化研究所
32	国家测绘地理信息局第一大地测量队
33	陕西测绘仪器计量监督检定中心
34	西北测绘职工培训中心
35	国家测绘地理信息局陕西测绘产品质量监督检验站
36	陕西测绘地理信息局后勤服务中心
37	陕西测绘地理信息局测绘开发服务中心
38	国家测绘地理信息局第一地理信息制图院
39	四川测绘地理信息局（本级）
40	国家测绘地理信息局第三大地测量队
41	国家测绘地理信息局第六地形测量队
42	四川省遥感信息测绘院
43	国家测绘地理信息局四川基础地理信息中心
44	成都测绘职工中等专业学校

序号	单位名称
45	四川测绘地理信息局测绘技术服务中心
46	四川测绘地理信息局机关后勤服务中心
47	国家测绘地理信息局四川测绘产品质量监督检验站
48	国家测绘地理信息局第三地理信息制图院
49	海南测绘地理信息局（本级）
50	国家测绘地理信息局海南测绘产品质量监督检验站
51	国家测绘地理信息局第四航测遥感院
52	国家测绘地理信息局第七地形测量队
53	国家测绘地理信息局海南基础地理信息中心
54	国家测绘地理信息局海南测绘资料信息中心
55	文昌测绘职工培训基地
56	国家测绘地理信息局重庆测绘院
57	国家测绘地理信息局三亚测绘技术开发服务培训中心
58	国家测绘地理信息局测绘发展研究中心
59	国家测绘地理信息局职业技能鉴定指导中心
60	国家测绘地理信息局卫星测绘应用中心
61	国家测绘产品质量检验检测中心

第二部分 2017 年度部门决算表

收入支出决算总表

公开 01 表
单位：万元

部门：原国家测绘地理信息局

收入			支出		
项 目	行次	决算数	项 目	行次	决算数
栏 次		1	栏 次		2
一、财政拨款收入	1	167,032.50	一、外交支出	16	580.78
二、事业收入	2	127,491.75	二、教育支出	17	23.00
三、经营收入	3	1,130.11	三、科学技术支出	18	24,287.56
四、其他收入	4	34,984.79	四、文化体育与传媒支出	19	500.00
	5		五、社会保障和就业支出	20	22,887.12
	6		六、农林水支出	21	22.44
	7		七、资源勘探信息等支出	22	391.47
	8		八、国土海洋气象等支出	23	275,843.25
	9		九、住房保障支出	24	8,551.10
	10			25	
本年收入合计	11	330,639.15	本年支出合计	26	333,086.72
用事业基金弥补收支差额	12	5,213.31	结余分配	27	9,920.02
年初结转和结余	13	76,389.85	年末结转和结余	28	69,235.57
	14			29	
总计	15	412,242.31	总计	30	412,242.31

注：本表反映部门本年度的总收支和年末结转结余情况。

收入决算表

公开 02 表
单位：万元

部门：原国家测绘地理信息局

项 目		本年收入 合计	财政拨款 收入	上级补助 收入	事业收入	经营收入	附属单位 缴款	其他收入
功能分类科 目编码	科目名称							
栏次		1	2	3	4	5	6	7
合计		330,639.15	167,032.50		127,491.75	1,130.11		34,984.79
202	外交支出	660.00	660.00					
20204	国际组织	560.00	560.00					
2020402	国际组织捐赠	560.00	560.00					
20299	其他外交支出	100.00	100.00					
2029901	其他外交支出	100.00	100.00					
205	教育支出	23.00						23.00
20508	进修及培训	23.00						23.00
2050803	培训支出	23.00						23.00
206	科学技术支出	24,888.49	15,336.37		4,183.52	873.07		4,495.53
20603	应用研究	13,496.25	11,723.37		11.50	873.07		888.31
2060301	机构运行	5,760.59	3,987.71		11.50	873.07		888.31
2060302	社会公益研究	2,350.00	2,350.00					
2060303	高技术研究	5,300.00	5,300.00					
2060399	其他应用研究支出	85.66	85.66					
20604	技术与研究开发	7,779.24			4,172.02			3,607.23
2060402	应用技术与研究开发	7,779.24			4,172.02			3,607.23
20605	科技条件与服务	1,877.00	1,877.00					

公开 02 表(续)

单位: 万元

部门: 原国家测绘地理信息局

项 目		本年收入 合计	财政拨款 收入	上级补助 收入	事业收入	经营收入	附属单位 缴款	其他收入
功能分类科 目编码	科目名称							
栏次		1	2	3	4	5	6	7
2060503	科技条件专项	1,877.00	1,877.00					
20609	科技重大项目	1,686.00	1,686.00					
2060901	科技重大专项	1,686.00	1,686.00					
20699	其他科学技术支出	50.00	50.00					
2069999	其他科学技术支出	50.00	50.00					
207	文化体育与传媒支出	500.00	500.00					
20799	其他文化体育与传媒支出	500.00	500.00					
2079903	文化产业发展专项支出	500.00	500.00					
208	社会保障和就业支出	21,670.71	21,670.71					
20805	行政事业单位离退休	21,670.71	21,670.71					
2080501	归口管理的行政单位离退休	1,243.07	1,243.07					
2080502	事业单位离退休	20,283.31	20,283.31					
2080503	离退休人员管理机构	144.33	144.33					
213	农林水支出	42.00						42.00
21301	农业	42.00						42.00
2130112	农业行业业务管理	42.00						42.00
220	国土海洋气象等支出	274,303.09	121,750.42		122,011.64	257.04		30,283.99
22003	测绘事务	274,303.09	121,750.42		122,011.64	257.04		30,283.99
2200301	行政运行	6,210.05	4,619.93					1,590.12
2200302	一般行政管理事务	1,016.08	964.00					52.08

公开 02 表(续)

单位：万元

部门：原国家测绘地理信息局

项 目		本年收入 合计	财政拨款 收入	上级补助 收入	事业收入	经营收入	附属单位 缴款	其他收入
功能分类科 目编码	科目名称							
栏次		1	2	3	4	5	6	7
2200303	机关服务	2,246.38	58.29		1,649.28			538.81
2200304	基础测绘	30,829.00	25,400.00					5,429.00
2200305	航空摄影	8,420.00	8,420.00					
2200306	测绘工程建设	3,650.00	3,650.00					
2200350	事业运行	143,885.63	13,472.80		117,887.33	257.04		12,268.45
2200399	其他测绘事务支出	78,045.95	65,165.40		2,475.03			10,405.52
221	住房保障支出	8,551.85	7,115.00		1,296.59			140.26
22102	住房改革支出	8,551.85	7,115.00		1,296.59			140.26
2210201	住房公积金	7,081.36	5,800.00		1,141.12			140.25
2210202	提租补贴	127.23	115.00		12.23			
2210203	购房补贴	1,343.26	1,200.00		143.24			0.02

注：本表反映部门本年度取得的各项收入情况。

支出决算表

公开 03 表
单位：万元

部门：原国家测绘地理信息局

项 目		本年支出 合计	基本支出	项目支出	上缴上级 支出	经营支出	对附属单位 补助支出
功能分类科目 编码	科目名称						
栏次		1	2	3	4	5	6
合计		333,086.72	178,832.92	153,087.15		1,166.64	
202	外交支出	580.78		580.78			
20204	国际组织	550.60		550.60			
2020402	国际组织捐赠	550.60		550.60			
20299	其他外交支出	30.18		30.18			
2029901	其他外交支出	30.18		30.18			
205	教育支出	23.00		23.00			
20508	进修及培训	23.00		23.00			
2050803	培训支出	23.00		23.00			
206	科学技术支出	24,287.56	4,793.45	18,628.83		865.27	
20603	应用研究	13,061.04	4,793.45	7,402.31		865.27	
2060301	机构运行	5,658.73	4,793.45			865.27	
2060302	社会公益研究	2,651.04		2,651.04			
2060303	高技术研究	4,667.61		4,667.61			
2060399	其他应用研究支出	83.66		83.66			
20604	技术与开发	7,779.24		7,779.24			
2060402	应用技术与开发	7,779.24		7,779.24			
20605	科技条件与服务	1,882.73		1,882.73			

公开 03 表(续)

单位：万元

部门：原国家测绘地理信息局

项 目		本年支出 合计	基本支出	项目支出	上缴上级 支出	经营支出	对附属单位 补助支出
功能分类科目 编码	科目名称						
栏次		1	2	3	4	5	6
2060503	科技条件专项	1,882.73		1,882.73			
20609	科技重大项目	1,451.18		1,451.18			
2060901	科技重大专项	1,451.18		1,451.18			
20699	其他科学技术支出	113.37		113.37			
2069999	其他科学技术支出	113.37		113.37			
207	文化体育与传媒支出	500.00		500.00			
20799	其他文化体育与传媒支出	500.00		500.00			
2079903	文化产业发展专项支出	500.00		500.00			
208	社会保障和就业支出	22,887.12	22,887.12				
20805	行政事业单位离退休	22,887.12	22,887.12				
2080501	归口管理的行政单位离退休	1,270.17	1,270.17				
2080502	事业单位离退休	21,485.29	21,485.29				
2080503	离退休人员管理机构	131.66	131.66				
213	农林水支出	22.44		22.44			
21301	农业	22.44		22.44			
2130112	农业行业业务管理	22.44		22.44			
215	资源勘探信息等支出	391.47		391.47			
21502	制造业	270.29		270.29			
2150299	其他制造业支出	270.29		270.29			
21505	工业和信息产业监管	121.19		121.19			

公开 03 表(续)

单位：万元

部门：原国家测绘地理信息局

项 目		本年支出 合计	基本支出	项目支出	上缴上级 支出	经营支出	对附属单位 补助支出
功能分类科目 编码	科目名称						
栏次		1	2	3	4	5	6
2150506	信息安全建设	121.19		121.19			
220	国土海洋气象等支出	275,843.25	142,601.25	132,940.63		301.37	
22003	测绘事务	275,843.25	142,601.25	132,940.63		301.37	
2200301	行政运行	6,564.44	6,564.44				
2200302	一般行政管理事务	1,013.34		1,013.34			
2200303	机关服务	2,237.36	2,237.36				
2200304	基础测绘	38,085.09		38,085.09			
2200305	航空摄影	10,401.48		10,401.48			
2200306	测绘工程建设	3,628.53		3,628.53			
2200350	事业运行	134,100.82	133,799.44			301.37	
2200399	其他测绘事务支出	79,812.19		79,812.19			
221	住房保障支出	8,551.10	8,551.10				
22102	住房改革支出	8,551.10	8,551.10				
2210201	住房公积金	7,077.20	7,077.20				
2210202	提租补贴	125.48	125.48				
2210203	购房补贴	1,348.42	1,348.42				

注：本表反映部门本年度各项支出情况。

财政拨款收入支出决算总表

公开 04 表

单位：万元

部门：原国家测绘地理信息局

收入			支出				
项 目	行次	金 额	项 目	行次	合 计	一般公共预 算财政拨款	政府性基金 预算财政拨 款
栏 次		1	栏 次		2	3	4
一、公共预算财政拨款	1	167,032.50	一、外交支出	15	580.78	580.78	
二、政府性基金预算财政拨款	2		二、科学技术支出	16	14,948.63	14,948.63	
	3		三、文化体育与传媒支出	17	500.00	500.00	
	4		四、社会保障和就业支出	18	22,887.12	22,887.12	
	5		五、资源勘探信息等支出	19	270.29	270.29	
	6		六、国土海洋气象等支出	20	111,994.25	111,994.25	
	7		七、住房保障支出	21	7,114.25	7,114.25	
	8			22			
本年收入合计	9	167,032.50	本年支出合计	23	158,295.31	158,295.31	
年初财政拨款结转和结余	10	28,875.03	年末财政拨款结转和结余	24	37,612.22	37,612.22	
公共预算财政拨款	11	28,875.03		25			
政府性基金预算财政拨款	12			26			
	13			27			
总计	14	195,907.53	总计	28	195,907.53	195,907.53	

注：本表反映部门本年度一般公共预算财政拨款和政府性基金预算财政拨款的总收支和年末结转结余情况。

一般公共预算财政拨款支出决算表

公开 05 表
单位：万元

部门：原家测绘地理信息局

项 目		本年支出合计	基本支出	项目支出
功能分类科目 编码	科目名称			
栏次		1	2	3
合计		158,295.31	52,813.05	105,482.26
202	外交支出	580.78		580.78
20204	国际组织	550.60		550.60
2020402	国际组织捐赠	550.60		550.60
20299	其他外交支出	30.18		30.18
2029901	其他外交支出	30.18		30.18
206	科学技术支出	14,948.63	4,099.04	10,849.59
20603	应用研究	11,501.35	4,099.04	7,402.31
2060301	机构运行	4,099.04	4,099.04	
2060302	社会公益研究	2,651.04		2,651.04
2060303	高技术研究	4,667.61		4,667.61
2060399	其他应用研究支出	83.66		83.66
20605	科技条件与服务	1,882.73		1,882.73
2060503	科技条件专项	1,882.73		1,882.73
20609	科技重大项目	1,451.18		1,451.18
2060901	科技重大专项	1,451.18		1,451.18
20699	其他科学技术支出	113.37		113.37
2069999	其他科学技术支出	113.37		113.37

公开 05 表（续）

单位：万元

部门：原家测绘地理信息局

项 目		合计	基本支出	项目支出
功能分类科目 编码	科目名称			
栏次		1	2	3
207	文化体育与传媒支出	500.00		500.00
20799	其他文化体育与传媒支出	500.00		500.00
2079903	文化产业发展专项支出	500.00		500.00
208	社会保障和就业支出	22,887.12	22,887.12	
20805	行政事业单位离退休	22,887.12	22,887.12	
2080501	归口管理的行政单位离退休	1,270.17	1,270.17	
2080502	事业单位离退休	21,485.29	21,485.29	
2080503	离退休人员管理机构	131.66	131.66	
215	资源勘探信息等支出	270.29		270.29
21502	制造业	270.29		270.29
2150299	其他制造业支出	270.29		270.29
220	国土海洋气象等支出	111,994.25	18,712.64	93,281.61
22003	测绘事务	111,994.25	18,712.64	93,281.61
2200301	行政运行	4,597.65	4,597.65	
2200302	一般行政管理事务	1,009.67		1,009.67
2200303	机关服务	62.78	62.78	
2200304	基础测绘	25,454.30		25,454.30
2200305	航空摄影	10,274.42		10,274.42
2200306	测绘工程建设	3,628.53		3,628.53
2200350	事业运行	14,052.21	14,052.21	

公开05表(续)

单位:万元

部门:原家测绘地理信息局

项 目		合计	基本支出	项目支出
功能分类科目 编码	科目名称			
栏次		1	2	3
2200399	其他测绘事务支出	52,914.68		52,914.68
221	住房保障支出	7,114.25	7,114.25	
22102	住房改革支出	7,114.25	7,114.25	
2210201	住房公积金	5,795.84	5,795.84	
2210202	提租补贴	113.24	113.24	
2210203	购房补贴	1,205.17	1,205.17	

注:本表反映部门本年度一般公共预算财政拨款支出情况。

一般公共预算财政拨款基本支出决算表

部门：原国家测绘地理信息局

公开 06 表
单位：万元

人员经费			公用经费		
经济分类 科目编码	科目名称	金额	经济分类 科目编码	科目名称	金额
301	工资福利支出	16,141.18	302	商品和服务支出	3,723.46
30101	基本工资	12,143.15	30201	办公费	219.34
30102	津贴补贴	3,278.92	30202	印刷费	73.78
30103	奖金	100.78	30203	咨询费	42.07
30104	其他社会保障缴费	257.68	30204	手续费	0.41
30106	伙食补助费	12.70	30205	水费	18.05
30108	机关事业单位基本养老保险缴费	90.62	30206	电费	131.78
30109	职业年金缴费	1.19	30207	邮电费	130.41
30199	其他工资福利支出	256.16	30208	取暖费	194.26
303	对个人和家庭的补助	32,823.40	30209	物业管理费	246.75
30301	离休费	1,548.77	30211	差旅费	637.41
30302	退休费	23,173.85	30212	因公出国（境）费	65.55
30304	抚恤金	300.08	30213	维修（护）费	200.64
30305	生活补助	35.47	30214	租赁费	45.32
30307	医疗费	202.85	30215	会议费	157.92
30311	住房公积金	5,795.84	30216	培训费	40.39
30312	提租补贴	128.17	30217	公务接待费	34.21
30313	购房补贴	1,205.17	30218	专用材料费	24.07
30314	采暖补贴	203.65	30226	劳务费	157.48

部门：原国家测绘地理信息局

公开06表(续)

单位：万元

人员经费			公用经费		
经济分类 科目编码	科目名称	金额	经济分类 科目编码	科目名称	金额
30315	物业服务补贴	192.25	30227	委托业务费	82.53
30399	其他对个人和家庭的补助支出	37.30	30228	工会经费	220.08
			30229	福利费	176.17
			30231	公务用车运行维护费	208.12
			30239	其他交通费用	354.85
			30299	其他商品和服务支出	261.87
			310	其他资本性支出	125.01
			31002	办公设备购置	60.00
			31003	专用设备购置	41.64
			31007	信息网络及软件购置更新	23.36
人员经费合计		48,964.58	公用经费合计		3,848.47

注：本表反映部门本年度一般公共预算财政拨款基本支出明细情况。

一般公共预算财政拨款“三公”经费支出决算表

公开 07 表
单位：万元

部门：原国家测绘地理信息局

2017 年度预算数						2017 年度决算数					
合计	因公出国 (境) 费	公务用车购置及运行费			公务 接待费	合计	因公出国 (境) 费	公务用车购置及运行费			公务 接待费
		小计	公务用车 购置费	公务用车 运行费				小计	公务用车 购置费	公务用车 运行费	
1	2	3	4	5	6	7	8	9	10	11	12
580.96	243.38	274.02		274.02	63.56	499.25	237.37	222.94		222.94	38.94

注：本表反映部门本年度“三公”经费支出预决算情况。其中：预算数为“三公”经费年初预算数，决算数是包括当年一般公共预算财政拨款和以前年度结转资金安排的实际支出。

政府性基金预算财政拨款收入支出决算表

公开 08 表
单位：万元

部门：原国家测绘地理信息局

项 目		年初结转和结余	本年收入	本年支出			年末结转和结余
功能分类 科目编码	科目名称			小计	基本支出	项目支出	
栏次		1	2	3	4	5	6
合计							

注：本表反映部门本年度政府性基金预算财政拨款收入支出及结转和结余情况。

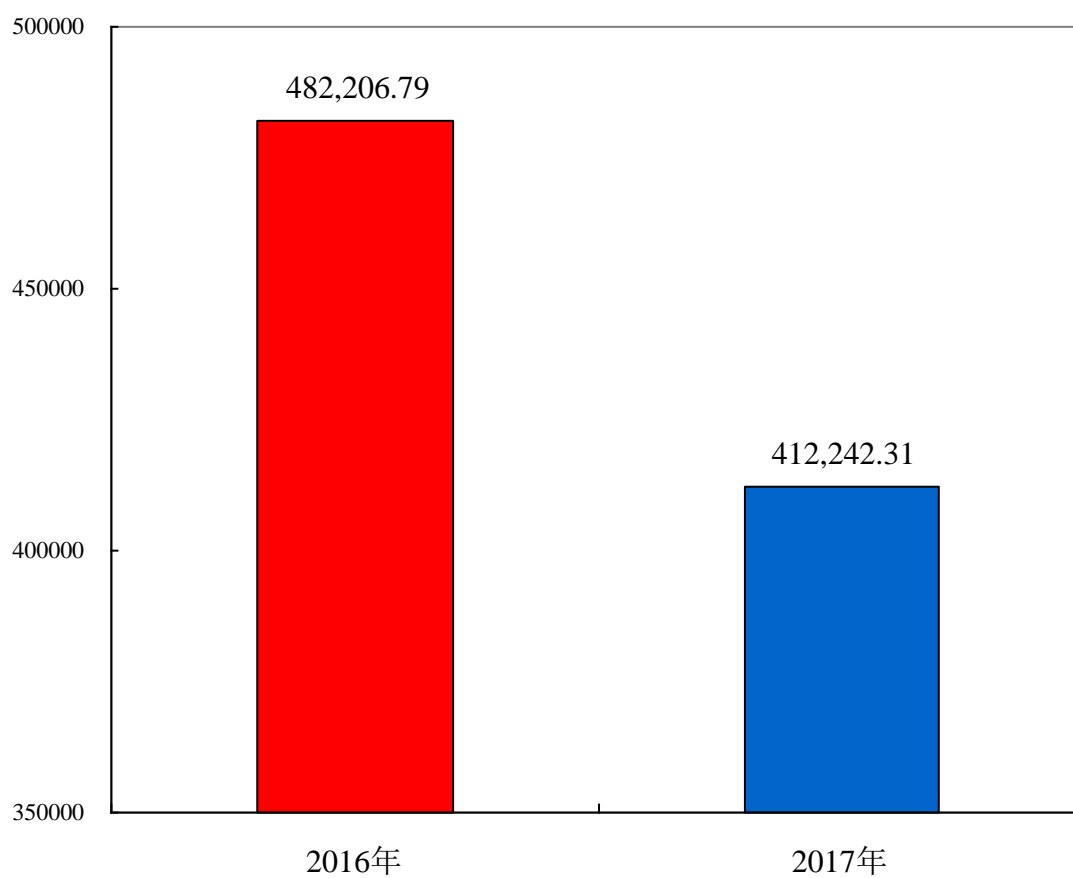
说明：原国家测绘地理信息局没有政府性基金收入，也没有使用政府性基金安排的支出，故本表无数据。

第三部分 2017 年度部门决算情况说明

一、收入支出决算总体情况说明

2017年度收、支总计412,242.31万元。与2016年相比，收、支总计各减少69,964.48万元，减少14.51%。主要是一次性项目支出减少。

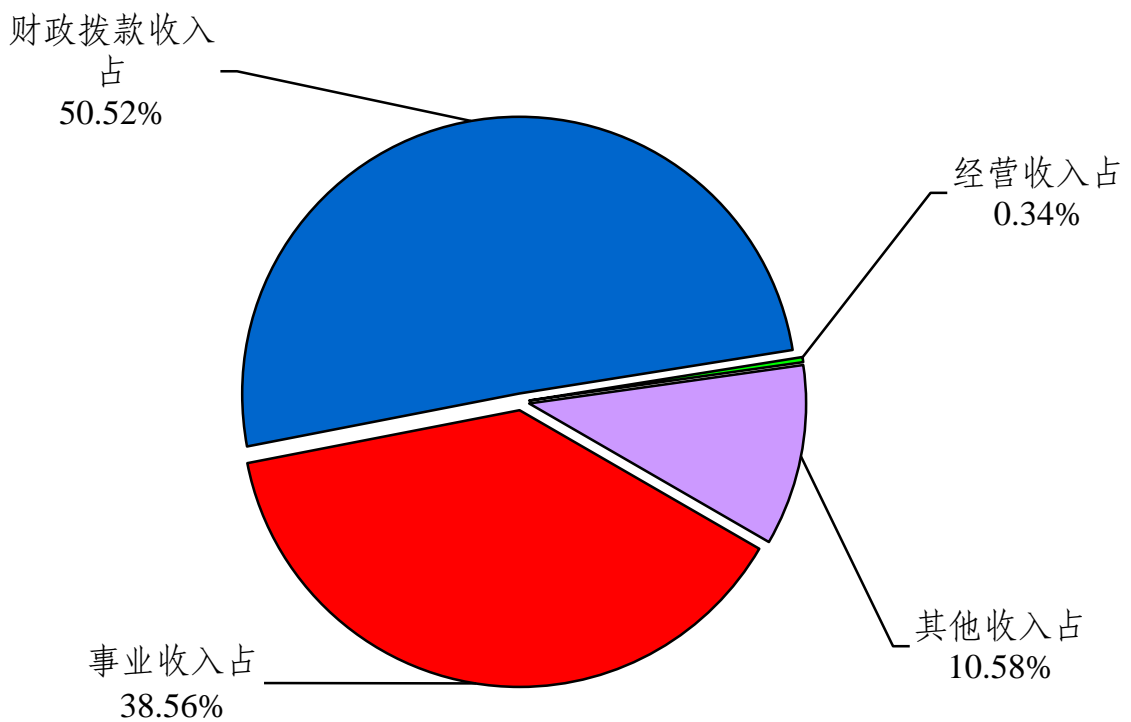
图1：收、支决算总计变动情况
(单位：万元)



二、收入决算情况说明

本年收入合计 330,639.15 万元，其中：财政拨款收入 167,032.50 万元，占 50.52%；事业收入 127,491.75 万元，占 38.56%；经营收入 1,130.11 万元，占 0.34%；其他收入 34,984.79 万元，占 10.58%。

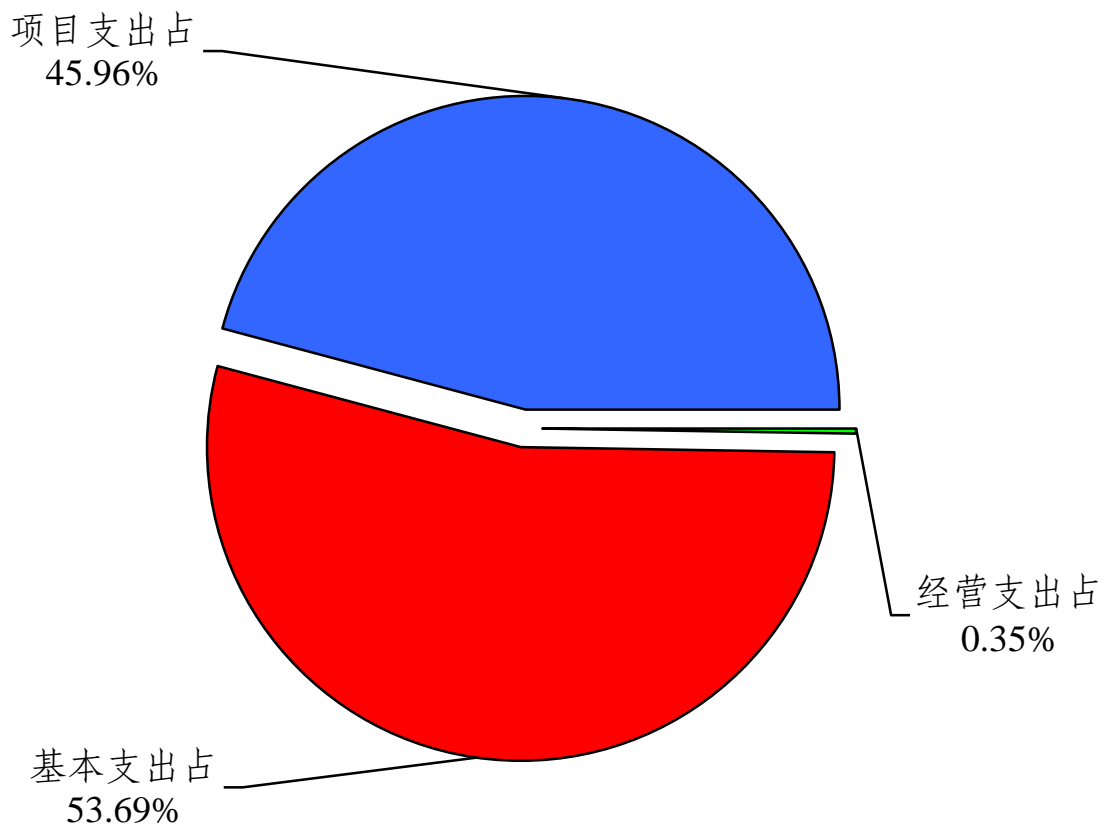
图2：收入决算结构



三、支出情况说明

本年支出合计 333,086.72 万元，其中：基本支出 178,832.92 万元，占 53.69%；项目支出 153,087.15 万元，占 45.96%；经营支出 1,166.64 万元，占 0.35%。

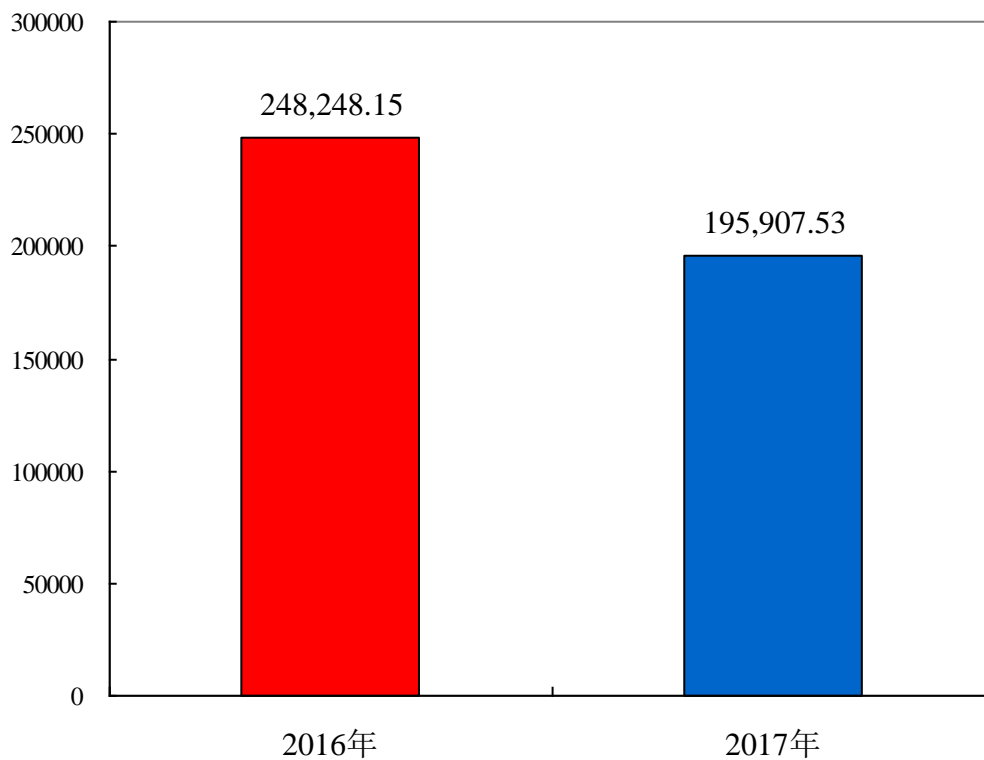
图3：支出决算结构



四、财政拨款收入支出决算总体情况说明

2017年度财政拨款收、支总计195,907.53万元。与2016年相比，财政拨款收、支总计各减少52,340.62万元，减少21.08%。主要是一次性项目支出减少。

图4：收、支决算总计变动情况
(单位：万元)

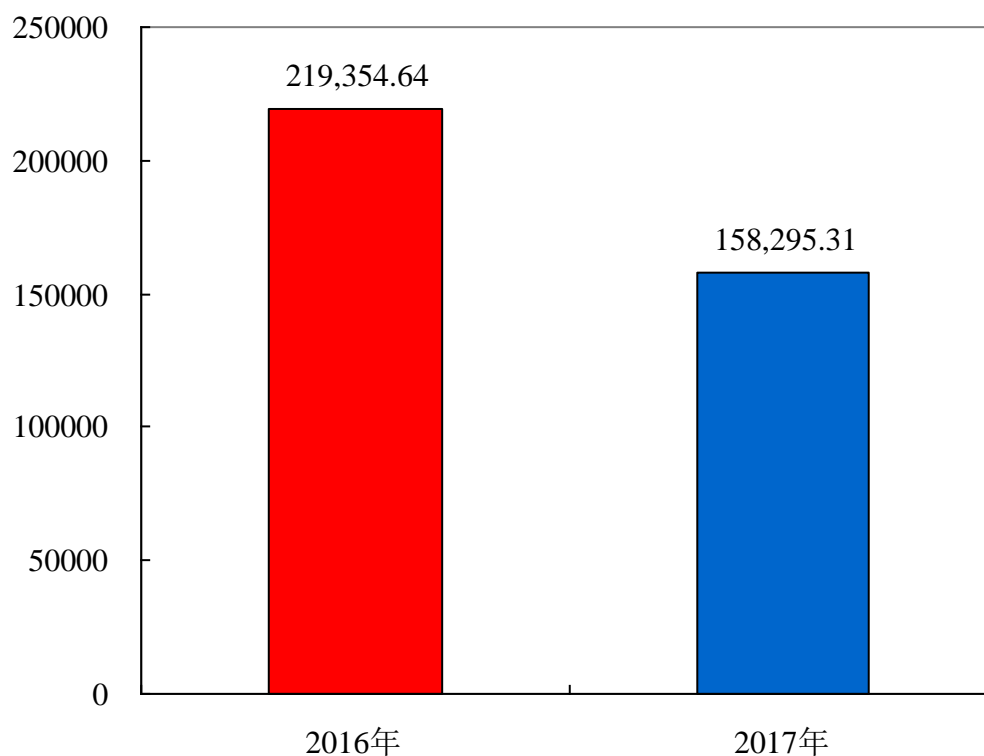


五、一般公共预算财政拨款支出决算情况说明

(一) 财政拨款支出决算总体情况。

2017年度财政拨款支出 158,295.31 万元,占本年支出合计的 80.80%。与 2016 年相比,财政拨款支出减少 61,059.33 万元,减少 27.84%。主要是一次性项目支出减少。

图5: 财政拨款支出决算变动情况
(单位: 万元)

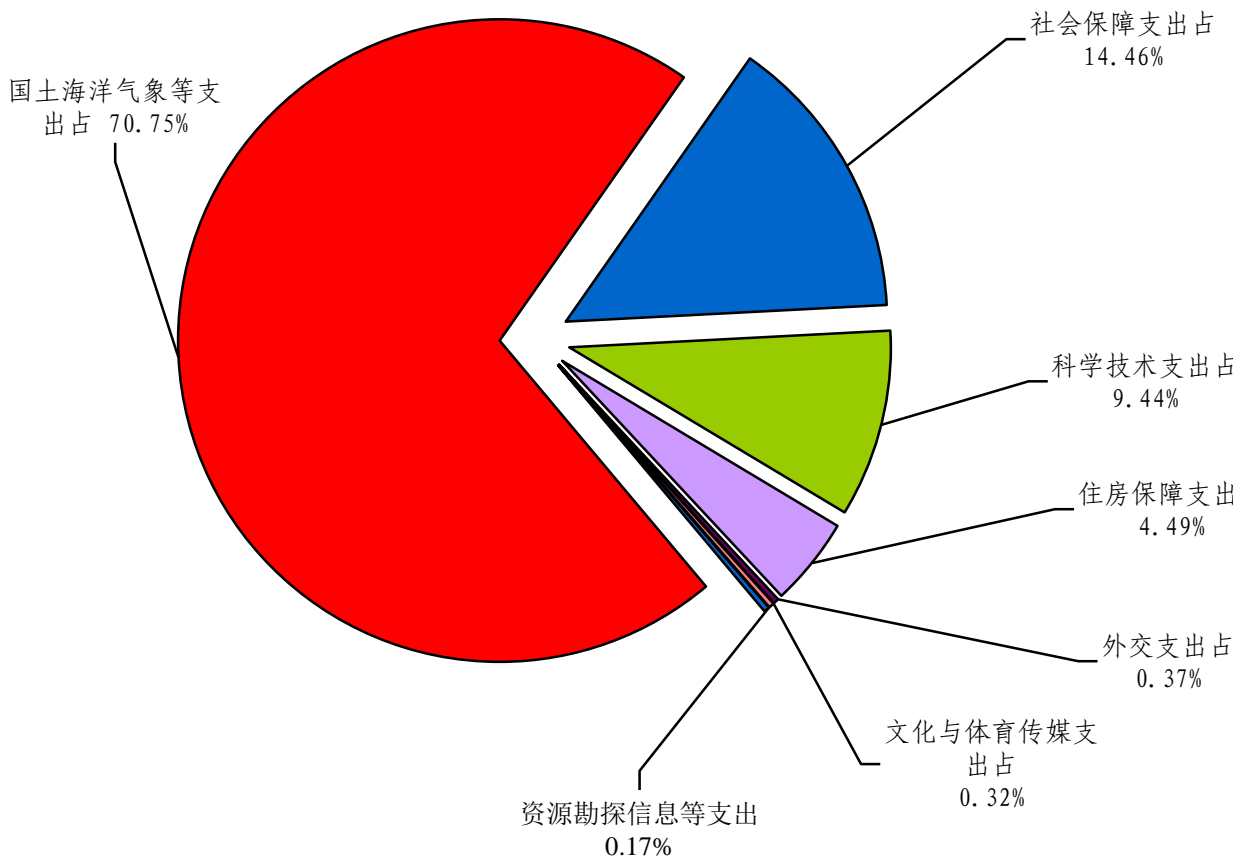


(二) 财政拨款支出决算结构情况

2017年度财政拨款支出 158,295.31 万元,主要用于以下方面: 外交(类)支出 580.78 万元,占 0.37%; 科学技术(类)支出 14,948.63 万元,占 9.44%; 文化体育与传媒(类)支出 500.00 万元,占 0.32%; 社会保障和就业(类)支出 22,887.12 万元,占 14.46%; 资源勘探信息(类)

支出 270.29 万元，占 0.17%；国土海洋气象（类）支出 111,994.25 万元，占 70.75%；住房保障（类）支出 7,114.25 万元，占 4.49%。

图6：财政拨款支出决算结构



（三）财政拨款支出决算具体情况

2017 年度财政拨款支出年初预算为 145,420.48 万元，支出决算为 158,295.31 万元，完成年初预算的 108.85%。其中：

1. 外交支出（类）国际组织（款）国际组织捐赠（项）。年初预算为 560.00 万元，支出决算为 550.60 万元，完成年初预算的 98.32%。决算

数小于预算数的主要原因是受人民币汇率波动影响，国际组织捐赠支出相应减少。

2. 外交支出（类）其他外交支出（款）其他外交支出（项）。年初预算为 0.00 万元，支出决算为 30.18 万元。决算数大于预算数的主要原因是项目支出按规定通过使用以前年度财政拨款结转资金解决。

3. 科学技术支出（类）应用研究（款）机构运行（项）。年初预算为 3,006.23 万元，支出决算为 4,099.04 万元，完成年初预算的 136.35%。决算数大于预算数的主要原因是人员支出增加，年中追加安排部分财政拨款预算。

4. 科学技术支出（类）应用研究（款）社会公益研究（项）。年初预算为 2,350.00 万元，支出决算数为 2,651.04 万元，完成年初预算的 112.81%。决算数大于预算数的主要原因是部分项目支出年初未申请财政拨款预算，而是按规定通过使用以前年度财政拨款结转资金解决。

5. 科学技术支出（类）应用研究（款）高技术研究（项）。年初预算为 5,300.00 万元，支出决算为 4,667.61 万元，完成年初预算的 88.07%。决算数小于预算数的主要原因是部分基建项目还未竣工，不具备结算条件。

6. 科学技术支出（类）应用研究（款）其他应用研究支出（项）。年初预算为 85.66 万元，支出决算为 83.66 万元，完成年初预算的 97.67%。

7. 科学技术支出（类）科技条件与服务（款）科技条件专项（项）。年初预算为 1,877.00 万元，支出决算为 1,882.73 万元，完成年初预算的 100.31%。决算数大于预算数的主要原因是部分项目支出年初未申请财政拨款预算，而是按规定通过使用以前年度财政拨款结转资金解决。

8. 科学技术支出（类）科技重大项目（款）科技重大专项（项）。年初预算为 1,686.00 万元，支出决算为 1,451.18 万元，完成年初预算的 86.07%。决算数小于预算数的主要原因是项目批复周期为两年，目前项目仍在实施阶段，支出相应减少。

9. 科学技术支出（类）其他科学技术支出（款）其他科学技术支出（项）。年初预算为 50.00 万元，支出决算为 113.37 万元，完成年初预算的 226.74%。决算数大于预算数的主要原因是部分项目支出年初未申请财政拨款预算，而是按规定通过使用以前年度财政拨款结转资金解决。

10. 文化体育与传媒支出（类）其他文化体育与传媒支出（款）文化产业发展专项支出（项）。年初预算为 0.00 万元，支出决算为 500.00 万元。决算数大于预算数的主要原因是年中追加安排的文化产业发展专项支出预算。

11. 社会保障和就业支出（类）行政事业单位离退休（款）归口管理的行政事业单位离退休（项）。年初预算为 857.95 万元，支出决算为 1,270.17 万元，完成年初预算的 148.05%。决算数大于预算数的主要原因是人员变动及离退休费支出增加，年中追加安排离退休经费财政拨款预算。

12. 社会保障和就业支出（类）行政事业单位离退休（款）事业单位离退休（项）。年初预算为 18,644.70 万元，支出决算为 21,485.29 万元，完成年初预算的 115.24%。决算数大于预算数的主要原因是人员变动及离退休费支出增加，年中追加安排离退休经费财政拨款预算。

13. 社会保障和就业支出（类）行政事业单位离退休（款）离退休人员管理机构（项）。年初预算为 113.13 万元，支出决算为 131.66 万元，

完成年初预算的 116.38%。决算数大于预算数的主要原因是人员支出增加，年中追加安排部分财政拨款预算。

14. 资源勘探信息等支出（类）制造业（款）其他制造业支出（项）。年初预算为 0.00 万元，支出决算为 270.29 万元。决算数大于预算数的主要原因是项目支出按规定全部使用以前年度财政拨款结转资金解决。

15. 国土海洋气象等支出（类）测绘事务（款）行政运行（项）。年初预算为 4,026.17 万元，支出决算为 4,597.65 万元，完成年初预算的 114.19%。决算数大于预算数的主要原因是人员支出增加，年中追加安排部分财政拨款预算。

16. 国土海洋气象等支出（类）测绘事务（款）一般行政事务管理（项）。年初预算为 964.00 万元，支出决算为 1,009.67 万元，完成年初预算的 104.74%。决算数大于预算数的主要原因是部分项目支出年初未申请财政拨款预算，而是按规定通过使用以前年度财政拨款结转资金解决。

17. 国土海洋气象等支出（类）测绘事务（款）机关服务（项）。年初预算为 58.29 万元，支出决算为 62.78 万元，完成年初预算的 107.70%。决算数大于预算数的主要原因是部分支出年初未申请财政拨款预算，而是按规定通过使用以前年度财政拨款结转资金解决。

18. 国土海洋气象等支出（类）测绘事务（款）基础测绘（项）。年初预算为 25,400.00 万元，支出决算为 25,454.30 万元，完成年初预算的 100.21%。决算数大于预算数的主要原因是部分项目支出年初未申请财政拨款预算，而是按规定通过使用以前年度财政拨款结转资金解决。

19. 国土海洋气象等支出（类）测绘事务（款）航空摄影（项）。年初预算为 8,420.00 万元，支出决算为 10,274.42 万元，完成年初预算的

122.02%。决算数大于预算数的主要原因是部分项目支出年初未申请财政拨款预算，而是按规定通过使用以前年度财政拨款结转资金解决。

20. 国土海洋气象等支出（类）测绘事务（款）测绘工程建设（项）。年初预算为 3,650.00 万元，支出决算为 3,628.53 万元，完成年初预算的 99.41%。

21. 国土海洋气象等支出（类）测绘事务（款）事业运行（项）。年初预算为 13,472.80 万元，支出决算为 14,052.21 万元，完成年初预算的 104.30%。决算数大于预算数的主要原因是部分支出年初未申请财政拨款预算，而是按规定通过使用以前年度财政拨款结转资金解决。

22. 国土海洋气象等支出（类）测绘事务（款）其他测绘事务支出（项）。年初预算为 47,783.55 万元，支出决算为 52,914.68 万元，完成年初预算的 110.74%。决算数大于预算数的主要原因一是部分项目支出年初未申请财政拨款预算，而是按规定通过使用以前年度财政拨款结转资金解决；二是年中追加安排国家应急测绘保障能力建设等项目财政拨款预算。

23. 住房保障支出（类）住房改革支出（款）住房公积金（项）。年初预算为 5,800.00 万元，支出决算为 5,795.84 万元，完成年初预算的 99.93%。

24. 住房保障支出（类）住房改革支出（款）提租补贴（项）。年初预算为 115.00 万元，支出决算为 113.24 万元，完成年初预算的 98.47%。

25. 住房保障支出（类）住房改革支出（款）购房补贴（项）。年初预算为 1,200.00 万元，支出决算为 1,205.17 万元，完成年初预算的 100.43%。决算数大于预算数的主要原因是部分支出年初未申请财政拨款预算，而是按规定通过使用以前年度财政拨款结转资金解决。

六、一般公共预算财政拨款基本支出决算情况说明

2017 年度财政拨款基本支出 52,813.05 万元，其中：人员经费 48,964.58 万元，主要包括基本工资、津贴补贴、奖金、伙食补助费、机关事业单位基本养老保险缴费、职业年金缴费、其他社会保险缴费、其他工资福利支出、离休费、退休费、抚恤金、生活补助、医疗费、住房公积金、提租补贴、购房补贴、采暖补贴、物业服务补贴、其他对家庭和个人的补助支出；公用经费 3,848.47 万元，主要包括办公费、印刷费、咨询费、手续费、水费、电费、邮电费、取暖费、物业管理费、差旅费、因公出国（境）费用、维修（护）费、租赁费、会议费、培训费、公务接待费、专用材料费、劳务费、委托业务费、工会经费、福利费、公务用车运行维护费、其他交通费用、其他商品和服务支出、办公设备购置、专用设备购置、信息网络及软件购置更新。

七、关于 2017 年度一般公共预算财政拨款“三公”经费支出决算情况说明

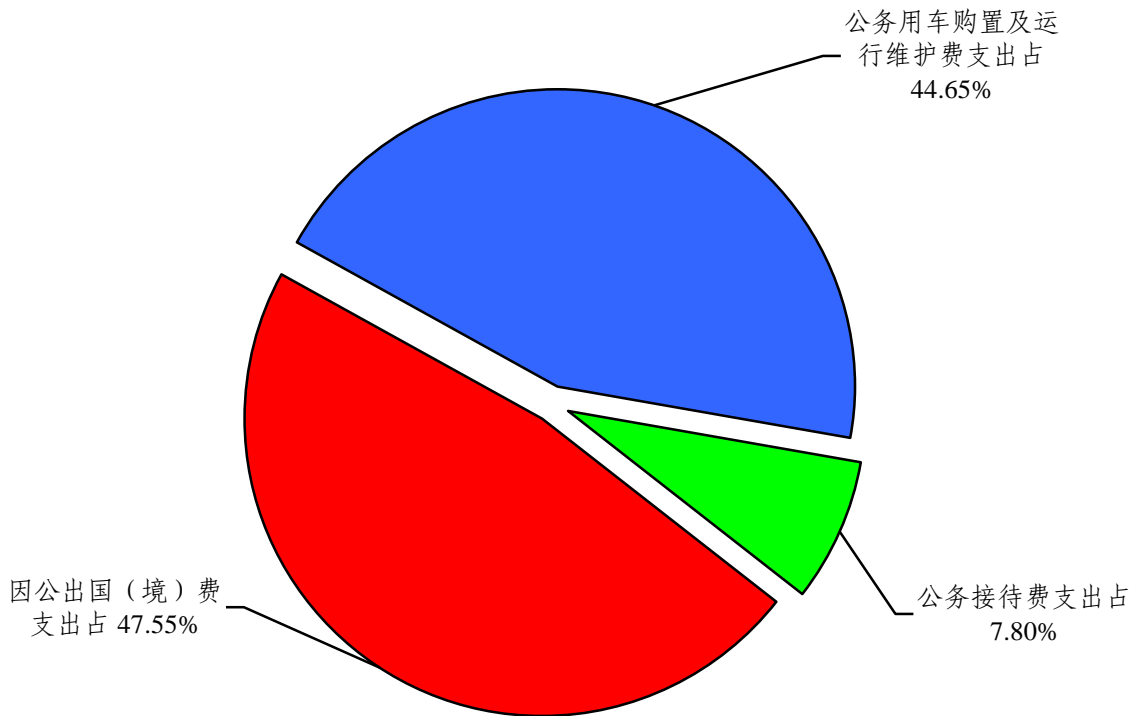
（一）“三公”经费财政拨款支出决算总体情况说明。

2017 年度“三公”经费财政拨款支出预算为 580.96 万元，支出决算为 499.25 万元，完成预算的 85.94%，决算数小于预算数的主要原因是认真贯彻落实中央“八项规定”精神和厉行节约要求，进一步从严控制“三公”经费开支，全年实际支出比预算有所节约。

（二）“三公”经费财政拨款支出决算具体情况说明。

2017 年度“三公”经费财政拨款支出决算中，因公出国（境）费支出决算 237.37 万元，占 47.55%；公务用车购置及运行维护费支出决算 222.94 万元，占 44.65%；公务接待费支出决算 38.94 万元，占 7.80%。具体情况如下：

图7：“三公”经费财政拨款支出结构



1. 因公出国(境)费支出 237.37 万元。因公出国(境)费指单位工作人员公务出国(境)的住宿费、旅费、伙食补助费、杂费、培训费等支出。全年安排局机关及所属单位因公出国(境)团组 43 个, 较上年增加 2 个团组, 增加 4.88%; 共 60 人次, 较上年减少 21 人次, 减少 25.93%。原国家测绘地理信息局现与英国、瑞典、挪威、墨西哥、巴基斯坦等 70 多个国家和地区的测绘地理信息主管部门建立了双边、多边测绘地理信息合作交流关系, 签订 30 多个政府间、部门间测绘地理信息合作协议, 围绕测绘地理信息工作重点, 开展了合作研究、科技交流、人才培养、技术输出、智力引进等形式多样的合作项目。参加了联合国全球地理信

息管理委员会（UN-GGIM）、联合国全球地理信息管理亚太区域委员会（UN-GGIM-AP）、地球观测组织（GEO）、国际摄影测量与遥感学会（ISPRS）、国际地图制图协会（ICA）、国际测量师联合会（FIG）、国际大地测量协会（IAG）以及国际标准化组织地理信息技术标准化委员会（ISO/TC211）等多个政府间和非政府间国际组织，多位测绘地理信息专家学者在相关国际组织和机构中担任职务。积极履行联合国全球地理信息管理专家委员会共同主席以及亚太区域委员会秘书处职责，与科技部共建地球观测组织中国秘书处，积极参与地球观测组织事务。开展与联合国合作项目，共同提升中国及其他发展中国家地理信息管理能力。

原国家测绘地理信息局因公出国（境）费用主要用于参与上述测绘地理信息国际合作与交流活动的，包括：派团参加在澳大利亚举行的联合国全球地理信息管理亚太区域委员会执行局会议、第10届国际数字地球学术大会，在美国举行的联合国全球地理信息管理专家委员会第7次全会、时空协同创新中心举办的时空计算国际研讨会，在日本举行的联合国全球地理信息管理亚太区域委员会（UN-GGIM-AP）第六次全会，在墨西哥举行的联合国第五次全球地理信息管理高层论坛，在瑞士举行的地球观测组织执委会会议，在美国举行的地球观测组织（GEO）第14次全体会议，在瑞典、新西兰举行的国际标准化组织地理信息标准化委员会第44、45次全会，在纳米比亚举行的第三次中非测绘地理信息合作圆桌会议，在英国举行的2017年剑桥世界测绘局长会议，在芬兰举行的国际测量师联合会2017年大会，在美国举行的第28届国际地图制图大会等国际会议；组织了中美地理国情普查监测技术与管理高级研讨班、测绘地理信息系统学术技术带头人美国、瑞典培训班、中欧地理信息技术与产业发展高级研讨班等多层次多领域技术和管理人员境外培训活动；

派团赴墨西哥、秘鲁、厄瓜多尔、英国、瑞典、挪威、肯尼亚、柬埔寨、津巴布韦、纳米比亚、土耳其、约旦、阿联酋、日本、韩国等国测绘地理信息主管部门进行双边交流，为重点工程和国内企事业单位国际化提供支持。

2. 公务用车购置及运行维护费支出 222.94 万元。全部为公务用车运行维护费，主要是按规定保留的公务用车的燃料费、维修费、过路过桥费、保险费、安全奖励费用等支出。局机关及所属单位开支财政拨款的公务用车保有量为 62 辆。

公务用车购置及运行维护费支出比上年减少 14.24 万元，下降 6.00%。主要是贯彻落实中央和国家机关公务用车制度改革精神，公务用车数量减少和部分公务用车停驶。

3. 公务接待费支出 38.94 万元，比上年减少 11.43 万元，下降 22.69%。公务接待 817 批次，9,637 人次，分别较上年增加 22.40%和 29.08%。公务接待费主要用于接待外单位人员调研、工作交流之用，相关部门与同行业往来及交流洽谈合作事宜等方面支出；以及外籍专家的接待费用，国外同行业会议、培训、项目技术交流合作等方面接待费用，以及外事活动礼品等。

八、关于 2017 年度预算绩效情况说明

（一）绩效管理工作开展情况

根据预算绩效管理要求，原国家测绘地理信息局组织对 2017 年度一般公共预算项目支出开展了绩效自评。其中，专用一级项目 8 个，二级项目 364 个，共涉及当年财政拨款资金 80,514.55 万元，占项目支出预算总额的 100%。

原国家测绘地理信息局委托第三方机构对“航空航天遥感测绘”等一级项目开展了重点绩效评价。从评价情况来看，有关项目预算执行及时、有效，绩效目标得到较好实现，绩效管理水平和不断提高，绩效指标体系建设逐渐丰富和完善。

（二）部门决算中项目绩效自评结果

原国家测绘地理信息局在 2017 年度部门决算中反映“航空航天遥感测绘”项目绩效自评结果。

“航空航天遥感测绘”项目绩效自评综述：根据年初设定的绩效目标，专项业务费项目得分为 95 分，绩效目标完成较好。项目全年预算数为 10,274.42 万元，执行数为 10,274.42 万元，完成预算的 100%。主要产出和效果：通过项目实施完成航空摄影 44 万平方公里；采购优于 1 米卫星影像超过 10 万平方公里；实现了优于 2.5 米国产卫星影像全国范围 99% 面积的有效覆盖，亚米级卫星影像覆盖 120 万平方公里。相关成果应用于基础测绘、国土资源管理、交通水利建设、防灾减灾、灾后重建、城市规划、国防建设、环境保护、科学研究等领域，促进了资源优化配置、经济协调发展。发现的主要问题及原因：部门间的影像资料应用成效和需求反馈机制不健全，成果应用部门对影像资料应用效果反馈不及时、不主动、不全面。下一步改进措施：加强与应用部门的沟通衔接，及时收集掌握资料应用情况和相关信息，提升航空航天遥感测绘项目的影像资料服务保障作用，最大发挥经济效益和社会效益。

项目支出绩效自评表

(2017年度)

项目名称		航空航天遥感测绘						
主管部门及代码		[146]国家测绘地理信息局		实施单位	国家测绘地理信息局			
项目资金 (万元)		全年预算数(A)		全年执行数(B)		分值	执行率	得分
	年度资金总额		10274.42	10274.42	10.00	100%	10	
	其中:财政拨款		8420.00	8420.00		100%		
	其他资金		1854.42	1854.42		100%		
年度总体目标完成情况	预期目标			目标实际完成情况				
	1. 每年收集优于2.5米国产卫星影像,覆盖全部陆地国土;每年收集优于1米国产卫星影像110万平方公里。2. 完成优于0.4-0.5米分辨率航空摄影约20万平方公里,质量合格率100%; 3. 采购优于1米卫星影像约10万平方公里,质量合格率100%; 4. 完成优于2米点间距机载Lidar、航空重力等约20万平方公里; 5. 完成影像获取日常业务管理。			1. 全年收集优于2.5米国产卫星影像,完成预期目标;全年收集优于1米国产卫星影像120万平方公里。2. 完成优于0.4-0.5米分辨率航空摄影超过20万平方公里,质量合格率100%; 3. 采购优于1米卫星影像超过10万平方公里,成果质量合格率100%; 4. 完成优于2米点间距机载Lidar等近20万平方公里; 5. 完成影像获取日常业务管理。				
绩效指标	一级指标	二级指标	三级指标	预期指标值	实际完成指标值	分值	得分	未完成原因分析
	产出指标	成本指标	航空摄影	通过政府采购有效节约成本,成果使用可大量减少外业工作量,降低测绘生产成本	通过政府采购有效节约成本,成果使用可大量减少外业工作量,降低测绘生产成本	9	9	
		时效指标	航空航天影像时效性	成果为永久资料,可长期使用	成果为永久资料,可长期使用	9	9	
		质量指标	航空摄影	合格率100%	合格率100%	9	9	
		质量指标	卫星影像	满足合同要求	满足合同要求	9	9	
		数量指标	影像覆盖率	≥95%	≥99%	9	9	
	效益指标	经济效益指标	通过航空航天影像共享,降低相关行业影像采购的成本	2000万元	超过2000万元	6	6	
		可持续影响指标	航空摄影	获取不同时相影像资料,更新监测地表变化,为各行业提供直观、准确的指导依据,促进社会经济可持续发展	获取不同时相影像资料,更新监测地表变化,为各行业提供直观、准确的指导依据,促进社会经济可持续发展	6	6	
		可持续影响指标	新技术试验	促进技术进步及影像获取可持续发展	促进技术进步及影像获取可持续发展	6	5	新技术可靠性有待验证
		社会效益指标	航空摄影	应用于基础测绘、国土资源管理、交通水利建设、防灾减灾、灾后重建、城市规划、国防建设、环境保护、科学研究等领域,促进了资源优化配置、经济协调发展,具有显著的社会效益。	应用于基础测绘、国土资源管理、交通水利建设、防灾减灾、灾后重建、城市规划、国防建设、环境保护、科学研究等领域,促进了资源优化配置、经济协调发展,具有显著的社会效益。	6	5	数据领用后无应用反馈
		生态效益指标	航空摄影	在森林资源滥砍滥伐监测、天然林保护、林业生态环境体系建设、退耕还林还草、退耕还湖以及防沙治沙、水土流失治理等方面有着重要的作用,为各项治理工作提供直观、准确的指导依据。	在森林资源滥砍滥伐监测、天然林保护、林业生态环境体系建设、退耕还林还草、退耕还湖以及防沙治沙、水土流失治理等方面有着重要的作用,为各项治理工作提供直观、准确的指导依据。	6	5	数据领用后无应用反馈
	满意度指标	服务对象满意度指标	国家测绘地理信息局满意度	完成年度计划任务	完成年度计划任务	5	5	
		服务对象满意度指标	其他用户满意度	≥90%	≥90%	5	4	数据领用后无应用反馈
		服务对象满意度指标	省测绘局满意度	≥90%	≥90%	5	4	省级管理水平参差不齐
总分						100	95	

（三）以部门为主体开展的重点绩效评价结果。

为贯彻落实党的十九大关于“全面实施绩效管理”的战略部署，提高财政资源配置效率和使用效益，根据《中华人民共和国预算法》、中共中央办公厅《关于人大预算审查监督重点向支出预算和政策拓展的指导意见》和财政部《关于推进预算绩效管理的指导意见》《关于开展中央部门项目支出绩效自评工作的通知》的要求，2018年1月至3月，原国家测绘地理信息局委托第三方机构对“航空航天遥感测绘”项目（以下简称“该项目”）进行了绩效评价。

1. 项目基本情况。

（1）项目立项背景。随着国民经济建设、社会发展和人民生活对基础地理信息的需求不断增加，测绘地理信息工作受到党和国家领导人的高度重视，国家发展和改革委员会与国家测绘地理信息局联合印发的《全国测绘地理信息事业“十三五”规划》明确提出将航空航天遥感测绘作为“十三五”期间测绘地理信息公益性生产服务的“五大业务”之一，更加凸显了遥感数据的重要性。近年来省级基础测绘受到高度重视，经费有了大幅提升，对影像数据获取需求更加旺盛。作为基础测绘工作数据源的航空航天遥感影像数据获取，必须和基础测绘的建设进度相匹配，满足基础测绘的需要。根据全国测绘地理信息事业“十三五”规划、基础测绘和重大测绘专项的需求，2017年国家测绘地理信息局航空航天遥感影像获取应满足以下项目建设的阶段需要：①国家基础地理信息完善与更新需求；②重点地区基础地理信息更新需求；③智慧城市、数字城市、数字县域建设及更新需求；④平坦地区高精度地形数据更新及重力空白区重力测量需求；⑤突发应急事件需求。

(2) 项目内容和预算支出情况。该项目 2017 年度获得财政批复预算资金 8,420.00 万元，主要用于购买航空航天遥感数据获取服务。本项目严格按照预算批复的资金用途使用资金，当年一般公共预算 8,420.00 万元，加上 2016 年度结转 1,854.42 万元，共计 10,274.52 万元。实际支出 10,274.52 万元，资金执行率 100.00%。

(3) 项目绩效总目标。总目标是通过组织实施基础航空航天遥感数据获取项目，为 1:5 万基础地理信息数据库更新、重点地区 1:1 万基础地理信息测制与更新、智慧城市、数字城市和数字县域建设、应急测绘保障等项目提供数据资源保障服务，同时兼顾地理信息公共服务平台建设等项目需求，建立并不断完善更新国家原始影像数据库。

(4) 项目 2017 年度绩效目标。根据国家及省级基础测绘影像需求，获取项目急需的航空航天影像资料，为国家基础地理信息数据库动态更新、重点地区基础地理信息测制与更新、数字省区和数字城市建设、应急测绘保障等项目提供影像数据资源保障服务，并兼顾地理信息公共服务平台建设等项目需求，建立并不断完善更新国家原始影像数据库，同时为社会各行业、部门提供影像数据源服务。

航空影像获取范围：完成优于 0.5 米分辨率航空摄影约 20 万平方公里。

卫星影像获取范围：收集优于 2.5 米国产卫星影像，覆盖全部陆地国土；收集优于 1 米国产卫星影像 110 万平方公里；采购卫星影像约 10 万平方公里。

成果质量目标：成果质量合格率 100%。

应急影像获取：根据突发事件实际需求采购影像数据。

2. 绩效评价工作情况。

(1) 评价范围和目的。为加强项目支出管理，强化支出责任，提高财政资金的使用效益，为下一步预算资金安排提供重要参考依据，为以后年度预算资金分配提供有效支撑，评价专家组对 2017 年度“航空航天遥感测绘”项目开展了绩效评价。

(2) 评价指标体系。指标体系总分为 100 分，包括投入、过程、产出、效果 4 个一级指标，下设若干二、三级指标。项目投入（15 分），主要评价项目立项程序、绩效目标设定、资金到位等情况。项目过程（30 分），主要评价项目组织实施、资金使用管理、制度建设及执行等情况。项目产出（35 分），主要评价项目活动的实际产出数量、产出质量、产出时效。项目效果（20 分），主要评价项目对促进区域社会效益、社会效益、环境效益、可持续发展等方面的影响。

(3) 评价方法。评价专家组本着科学、规范、独立、客观、公正的原则，通过听取项目介绍、座谈询问、数据资源抽查、财务检查、绩效资料审查等多种方式，了解掌握项目的执行情况和经费使用情况，并按照评价指标、评价标准和评价规则等，采用比较分析、专家评议等评价方法，对项目的投入、过程、产出和效果四个方面进行评价。

3. 绩效评价情况及评价结论。

评价专家组认为，该项目绩效目标制定程序合理、规范，绩效目标内容明确、具体；项目管理基本到位，项目资金预算的执行情况较好；有效地完成年度绩效标，并取得较好的社会效益，能够得到服务对象的认可。项目绩效评价得分为 93.39 分，绩效评价结果为“优”。

(1) 项目投入情况分析。项目投入指标得分为 13.81 分，得分率 92.07%。项目单位按照规定提交了项目可行性报告、项目申报书、项目支出预算明细表和项目绩效目标申报表，符合项目申报要求，资金到位

及时，资金使用规范，绩效目标明确、指标合理，能够反映项目主要情况，部分工作预期产出略高于正常业绩水平。

(2) 项目过程情况分析。项目过程指标得分为 27.76 分，得分率 92.53%。从资金管理来看，项目资金到位及时，项目财务管理制度健全，执行中严把监督审核关，资金管理使用规范；从组织实施来看，项目管理制度健全，为相关业务提供了技术性指导和控制，对项目顺利开展提供了有效保障。

(3) 项目产出情况分析。项目产出指标得分为 33.70 分，得分率 96.29%。从项目产出来看，预期产出指标基本实现，效益指标和满意度指标实现情况良好，较好地完成了基础性地理国情监测、专题性地理国情监测、国家地理国情监测分析、“一带一路”重点区域地理信息资源建设与维护更新、国家基础航空航天影像获取等任务。

(4) 项目效果情况分析。项目效果指标得分为 18.11 分，得分率 90.55%。从项目效果来看，效益指标和满意度指标实现情况良好，对人文社会、经济建设、测绘地理信息事业发展、测绘服务保障和资源开发利用带来了可持续影响。

4. 发现的主要问题。

航天影像成果缺乏质检规范；个别绩效目标设置不合理。

5. 有关建议。

一是建议国家相关部门尽快制定航天影像成果质量检验规程，规范航天影像验收流程及标准，以提升项目实施质量；二是建议进一步完善绩效目标设置，保证与实际工作任务的紧密衔接。

九、其他重要事项的情况说明

（一）机关运行经费支出情况。

2017年度，机关运行经费支出1,952.91万元，较上年减少135.32万元，减少6.48%，主要原因是原国家测绘地理信息局本着厉行节约、勤俭办事的精神，将有限的资金最有效的用于完成承担的行政管理活动。

（二）政府采购支出情况。

2017年度，政府采购支出总额24,719.31万元，其中：政府采购货物支出11,433.58万元、政府采购工程支出529.64万元、政府采购服务支出12,756.09万元。授予中小企业合同金额19,828.58万元，占政府采购支出总额的80.21%，其中：授予小微型企业合同金额2,158.59万元，占政府采购支出总额的8.73%。

（三）国有资产占用情况。

截至2017年12月31日，原国家测绘地理信息局共有车辆515辆，其中，副部级领导干部用车1辆、一般公务用车51辆、特种专业技术用车9辆、其他用车454辆，其他用车是除副部级领导干部用车、一般公务用车和特种专业技术用车之外的机动车，如测绘外业生产用车及大中型载客车等；单位价值50万元以上大型设备339台（套），单位价值100万元以上大型设备59台（套）。

第四部分 名词解释

一、**财政拨款收入**：指单位从同级财政部门取得的财政预算资金。

二、**事业收入**：指事业单位开展专业业务活动及辅助活动所取得的收入。

三、**经营收入**：指事业单位在专业业务活动及其辅助活动之外开展非独立核算经营活动取得的收入。

四、**其他收入**：指预算单位除上述财政拨款收入、事业收入、经营收入等以外取得的收入。

五、**用事业基金弥补收支差额**：指事业单位在当年的财政拨款收入、事业收入、其他收入不足以安排当年支出的情况下，使用以前年度积累的事业基金（事业单位当年收支相抵后按国家规定提取、用于弥补以后年度收支差额的基金）弥补本年度收支缺口的资金。

六、**年初结转和结余**：指单位以前年度尚未完成、结转至本年按有关规定继续使用的资金。

七、**结余分配**：指事业单位按照事业单位会计制度的规定从非财政补助结余中分配的事业基金和职工福利基金等。

八、**年末结转和结余**：指单位按有关规定结转至下年或以后年度继续使用的资金，或项目已完成等产生的结余资金。

九、**外交支出（类）国际组织（款）国际组织捐赠（项）**：反映以我国政府（包括国务院主管部门）名义，向国际组织的认捐、救灾、馈赠等支出。

十、**外交支出（类）其他外交支出（款）其他外交支出（项）**：反映除上述项目以外其他用于外交方面的支出。

十一、**教育支出（类）进修及培训（款）培训支出（项）**：反应各部门安排的用于培训的支出。

十二、科学技术支出（类）应用研究（款）机构运行（项）：反映应用研究机构的基本支出。

十三、科学技术支出（类）应用研究（款）社会公益研究（项）：反映从事卫生、劳动保护、计划生育、环境科学、农业等社会公益专项科研方面的支出。

十四、科学技术支出（类）应用研究（款）高技术研究（项）：反映为解决事关国民经济长远发展和国家安全等重大战略性、前沿性和前瞻性高技术问题而开展的研究工作支出。

十五、科学技术支出（类）应用研究（款）其他应用研究支出（项）：反映出上述项目以外其他用于应用研究方面的支出。

十六、科学技术支出（类）技术与开发（款）应用技术与开发（项）：反映从事技术开发研究和近期可望取得实用价值的专项技术开发研究的支出。

十七、科学技术支出（类）科技条件与服务（款）科技条件专项（项）：反映国家用于完善科技条件的支出，包括科技文献信息、网络环境支撑等科技条件专项支出等。

十八、科学技术支出（类）科技重大项目（款）科技重大专项（项）：反映用于科技重大专项的经费支出。

十九、科学技术支出（类）其他科学技术支出（款）其他科学技术支出（项）：反映其他科学技术支出中除以上各项外用于科技方面的支出。

二十、文化体育与传媒支出（类）其他文化体育与传媒支出（款）文化产业发展专项支出（项）：反映支持文化产业发展专项支出。

二十一、社会保障和就业支出（类）行政事业单位离退休（款）归

口管理的行政单位离退休（项）：反映实行归口管理的行政单位（包括实行公务员管理的事业单位）开支的离退休支出。

二十二、社会保障和就业支出（类）行政事业单位离退休（款）事业单位离退休（项）：反映实行归口管理的事业单位开支的离退休经费。

二十三、社会保障和就业支出（类）行政事业单位离退休（款）离退休人员管理机构（项）：反映实行归口管理的各类离退休人员管理机构的支出。

二十四、农林水支出（类）农业（款）农业行业业务管理（项）：反应用于农业农村政策研究、土地承包管理、审计监督等农业行业一般性基本业务管理工作的支出

二十五、资源勘探信息等支出（类）制造业（款）其他制造业支出（项）：反映除上述项目以外其他用于制造业方面的支出。

二十六、资源勘探信息等支出（类）工业和信息产业监管（款）信息安全建设（项）：反应信息安全建设支出。

二十七、国土海洋气象等支出（类）测绘事务（款）行政运行（项）：反映行政单位（包括实行公务员管理的事业单位）的基本支出。

二十八、国土海洋气象等支出（类）测绘事务（款）一般行政管理事务（项）：反映行政单位（包括实行公务员管理的事业单位）未单独设置项级科目的其他项目支出。

二十九、国土海洋气象等支出（类）测绘事务（款）机关服务（项）：反映为行政单位（包括实行公务员管理的事业单位）提供后勤服务的各类后勤服务中心、医务室等附属事业单位的支出。其他事业单位的支出，凡单独设置了项级科目的，在单独设置的项级科目中反映。未单独设置项级科目的，在“其他”项级科目中反映。

三十、国土海洋气象等支出（类）测绘事务（款）基础测绘（项）：反映基础测绘方面的支出。具体包括：建立全国统一的测绘基准和测绘系统、测制国家基本比例尺地形图、采集各种要素的国家基础地理信息数据、相应数据库的建设、维护与更新、地理信息成果的推广应用等支出。

三十一、国土海洋气象等支出（类）测绘事务（款）航空摄影（项）：反映用于各种比例尺的国家基础航空摄影、遥感影像数据购置以及相关技术与业务管理等方面的支出。

三十二、国土海洋气象等支出（类）测绘事务（款）测绘工程建设（项）：反映测绘生产生活设施建设与改造、测绘专业设备购置等方面的支出。

三十三、国土海洋气象等支出（类）测绘事务（款）事业运行（项）：反映事业单位的基本支出，不包括行政单位（包括实行公务员管理的事业单位）后勤服务中心、医务室等附属事业单位。

三十四、国土海洋气象等支出（类）测绘事务（款）其他测绘事务支出（项）：反映除上述项目以外其他用于测绘事务方面的支出。

三十五、住房保障支出（类）住房改革支出（款）住房公积金（项）：反映行政事业单位按照人力资源和社会保障部、财政部规定的基本工资和津贴补贴以及规定比例为职工缴纳的住房公积金。

三十六、住房保障支出（类）住房改革支出（款）提租补贴（项）：反映按房改政策规定的标准，行政事业单位向职工（含离退休人员）发放的租金补贴。

三十七、住房保障支出（类）住房改革支出（款）购房补贴（项）：反映按房改政策规定，行政事业单位向符合条件职工（含离退休人员）、

军队（含武警）向转役复员离退人员发放的用于购买住房的补贴。

三十八、基本支出：指为保障机构正常运转、完成日常工作任务而发生的人员经费和日常公用经费。

三十九、项目支出：指在基本支出之外为完成特定行政任务和事业发展目标所发生的支出。

四十、经营支出：指事业单位在专业业务活动及其辅助活动之外开展非独立核算经营活动发生的支出。

四十一、“三公”经费财政拨款支出：纳入中央财政预决算管理的“三公”经费，是指中央部门用财政拨款安排的因公出国（境）费、公务用车购置及运行费和公务接待费，是党政机关维持运转或完成特定工作任务所开支的相关支出，是政府行政开支的一部分。其中，因公出国（境）费反映单位公务出国（境）的国际旅费、国外城市间交通费、住宿费、伙食费、培训费、公杂费等支出；公务用车购置及运行费反映单位公务用车车辆购置支出（含车辆购置税）及燃料费、维修费、过桥过路费、保险费、安全奖励费用等支出；公务接待费反映单位按规定开支的各类公务接待（含外宾接待）支出。

四十二、机关运行经费：指为保障行政单位（含参照公务员法管理的事业单位）运行用于购买货物和服务的各项资金，包括办公及印刷费、邮电费、差旅费、会议费、福利费、日常维修费、专用材料以及一般设备购置费、办公用房水电费、办公用房取暖费、办公用房物业费、公务用车运行维护费以及其他费用。